

RÉSEAU
POINTS
NŒUDS
à vélo



Bienvenue
sur les premiers itinéraires
du réseau points-noeuds vélo du Nord

BASSIN MINIER



Nord

Le Département est là →

DE BELLES BALADES À LA DÉCOUVERTE DU BASSIN MINIER, INSCRIT AU PATRIMOINE MONDIAL DE L'UNESCO

Sur le parcours, les paysages des Plaines de l'Escaut se dévoilent, entre charbon et eau. Explorez les zones humides remarquables de Chabaud-Latour depuis la ville fortifiée de Condé-sur-l'Escaut. Cet Espace Naturel du Nord propose une parenthèse entre nature et histoire avec ses terrils, son chevalement et ses 230 espèces d'oiseaux à observer. À quelques kilomètres, on retrouve également l'étang d'Amaury ou encore le Val de Vergne. Ces anciennes exploitations minières sont aujourd'hui des hot spots de la biodiversité.

ENVIE D'UNE **PAUSE SUR VOTRE PARCOURS ?**

Rendez-vous dans les établissements labellisés Cafés Rando Nord :

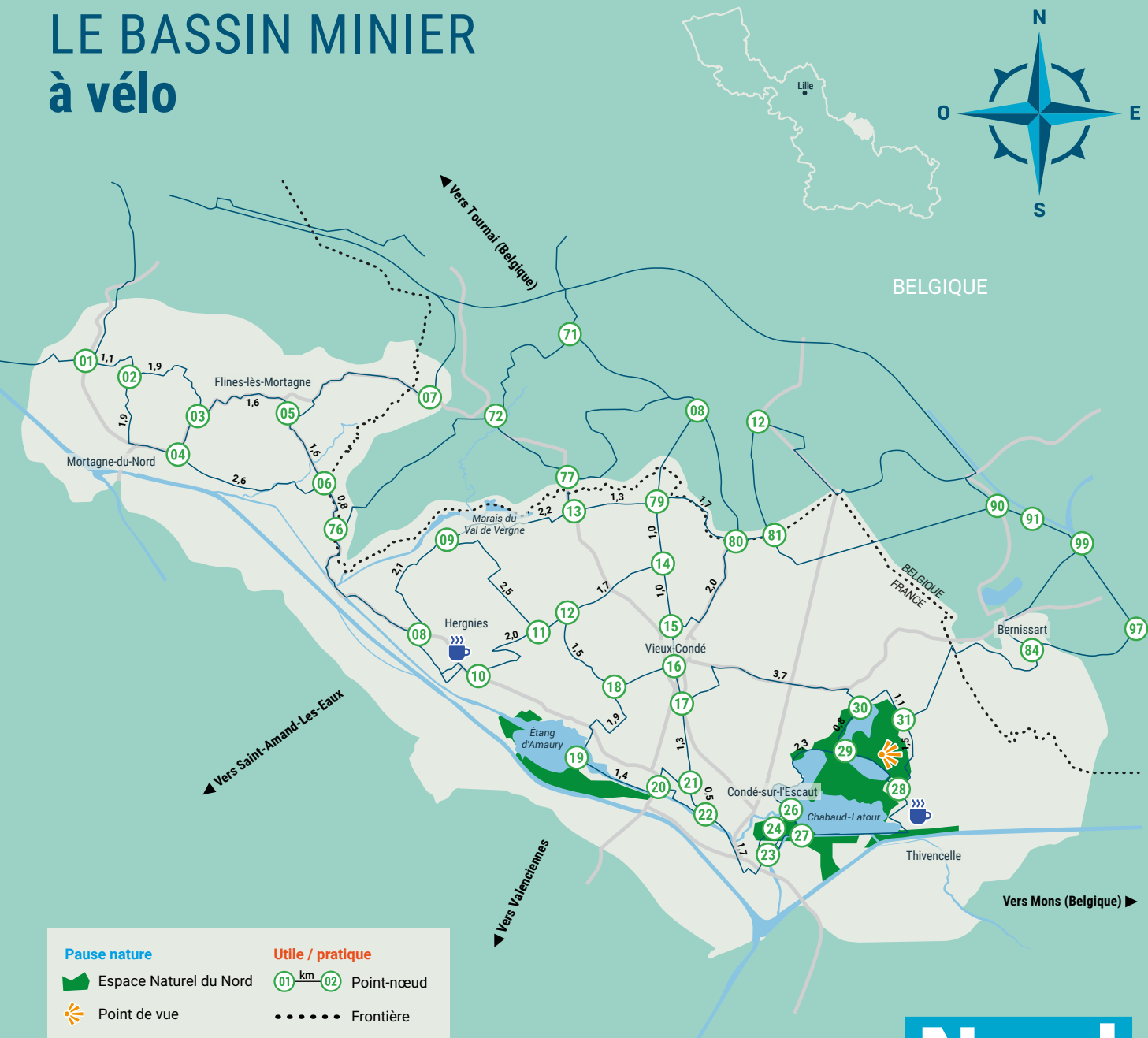
- **Le Café de la Roselière à Condé-sur-l'Escaut**
(6 chemin des Moulineaux)
- **Chez Jacky à Hergnies** (41 rue Pierre Delcourt).

L'occasion de vous désaltérer,
de découvrir la cuisine du terroir
ou simplement de déguster votre
pique-nique dans un cadre convivial.

**CAFÉS
RANDO
NORD**



LE BASSIN MINIER à vélo



Pause nature

Espace Naturel du Nord

Point de vue

Pause gourmande

Cafés Rando Nord

Utile / pratique

01 km Point-nœud

Frontière

Le Département du Nord poursuit le développement des réseaux points-nœuds vélo et vous présente les premiers itinéraires du **réseau points-nœuds Bassin minier**, autour du site de Chabaud-Latour à Condé-sur-l'Escaut.


Il sera finalisé en **2026** avec plus de **1 500 km** d'itinéraires.


En attendant, venez découvrir et tester les tout premiers kilomètres balisés en transfrontalier !




28


COMMENT ÇA MARCHE ?

 En fonction de vos envies, en mode sportif ou loisir, il vous suffit de créer votre propre itinéraire en repérant et en reliant les numéros. Notez-les ! Additionnez les kilomètres figurant entre les points-nœuds.

 En selle ! Il n'y a plus qu'à suivre les flèches des panneaux verts et blancs.



POUR CRÉER VOTRE BALADE EN LIGNE,
retrouvez le planificateur d'itinéraire sur evasion.lenord.fr



**Rendez-vous dans vos offices de tourisme
ou sur leurs sites internet :**

Cœur d'Ostrevent tourisme
coeur-ostrevent-tourisme.fr

Douaisis aggro tourisme
douaisis-tourisme.fr

Office de tourisme La Porte du Hainaut
tourisme-porteduhainaut.com

Pévèle Carembault Tourisme
tourisme.pevelecarembault.fr

Valenciennes, tourisme et congrès
tourismevalenciennes.fr

Création : **audacioza** - Edition «octobre 2024»
Crédits photos : Département du Nord, Nolween Leurquin

